



PROJET TEVAC

(Territoire d'Expérimentation Véhicule Autonome et Connecté)

WP1 – INVENTAIRE ET DIAGNOSTIC

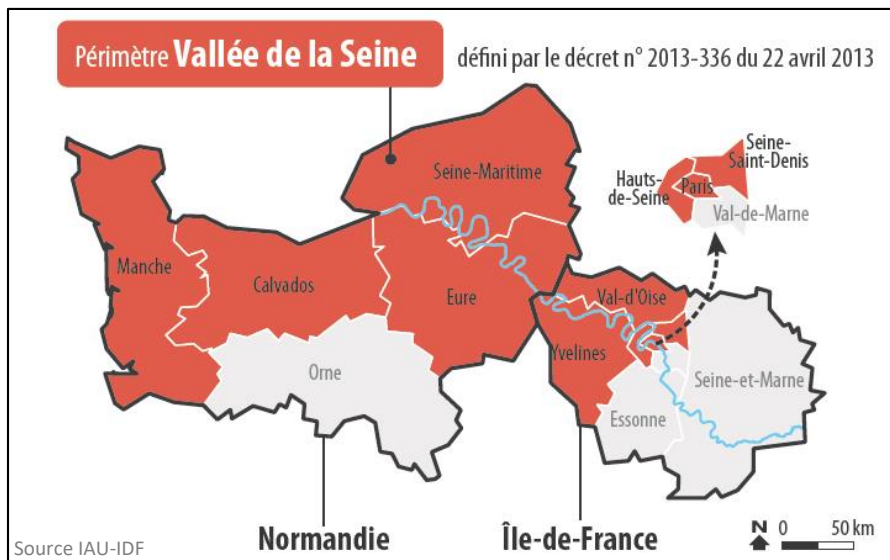
CARTOGRAPHIE DES ACTEURS

Paris, le 31 mai 2017

Projet financé par :



Périmètre du recensement

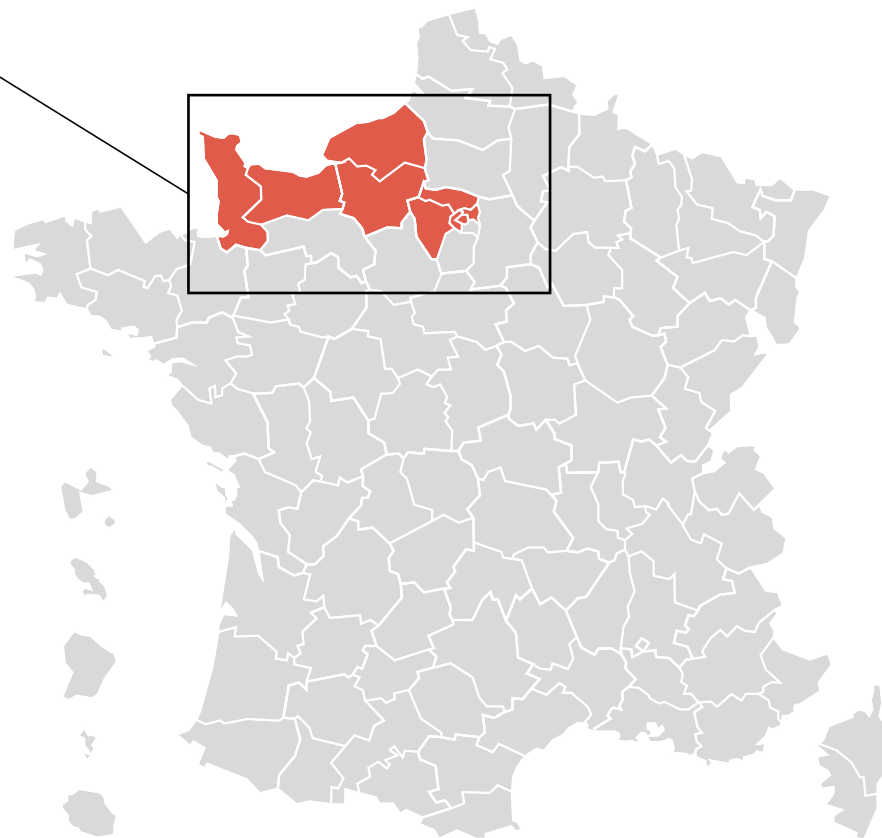


Dans la Région Normandie :

- Département du Calvados (14)
- Département de l'Eure (27)
- Département de la Manche (50)
- Département Seine-Maritime (76)

Dans la Région Ile-de-France :

- Département de Paris (75)
- Département des Yvelines (78)
- Département des Hauts-de-Seine (92)
- Département Seine-Saint-Denis (93)
- Département du Val d'Oise (95)



105 collectivités / territoires

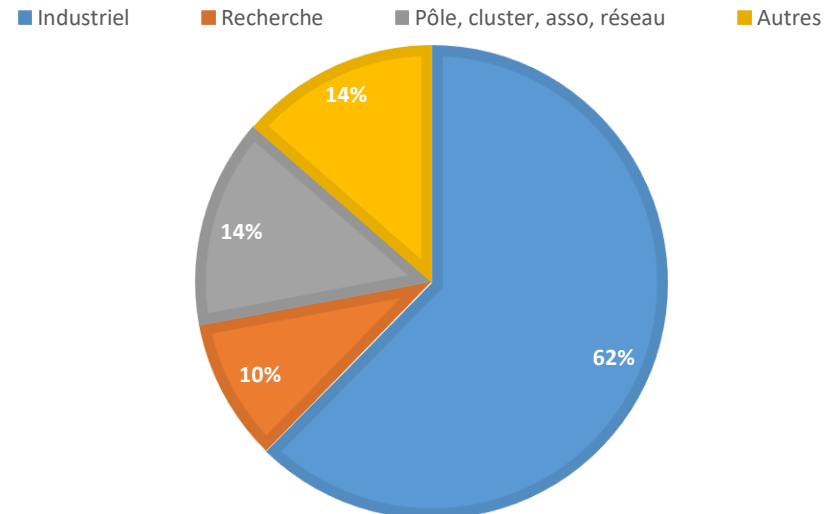
279 acteurs identifiés, dont :

- ❑ 174 industriels (PME, EI, Grands Groupes) [62%]
- ❑ 27 instituts & organismes de recherche [10%]
- ❑ 40 pôles, clusters, associations et réseaux [14%]
- ❑ 38 autres acteurs (*) [14%]

(*) bureaux d'études, sociétés d'ingénierie, centres techniques, agences d'urbanismes, sociétés de conseil, administration, écoles (enseignement uniquement), gestionnaires d'infrastructures, etc.



RÉPARTITIONS DES ACTEURS PAR TYPOLOGIE



Répartition des acteurs par Régions

68 collectivités / territoires

- 32 industriels (PME, EI, Grands Groupes) [18%]
- 9 instituts & organismes de recherche [33%]
- 21 pôles, clusters, associations et réseaux [53%]
- 15 autres acteurs [39%]

**77 acteurs en
Région Normandie
[28%]**

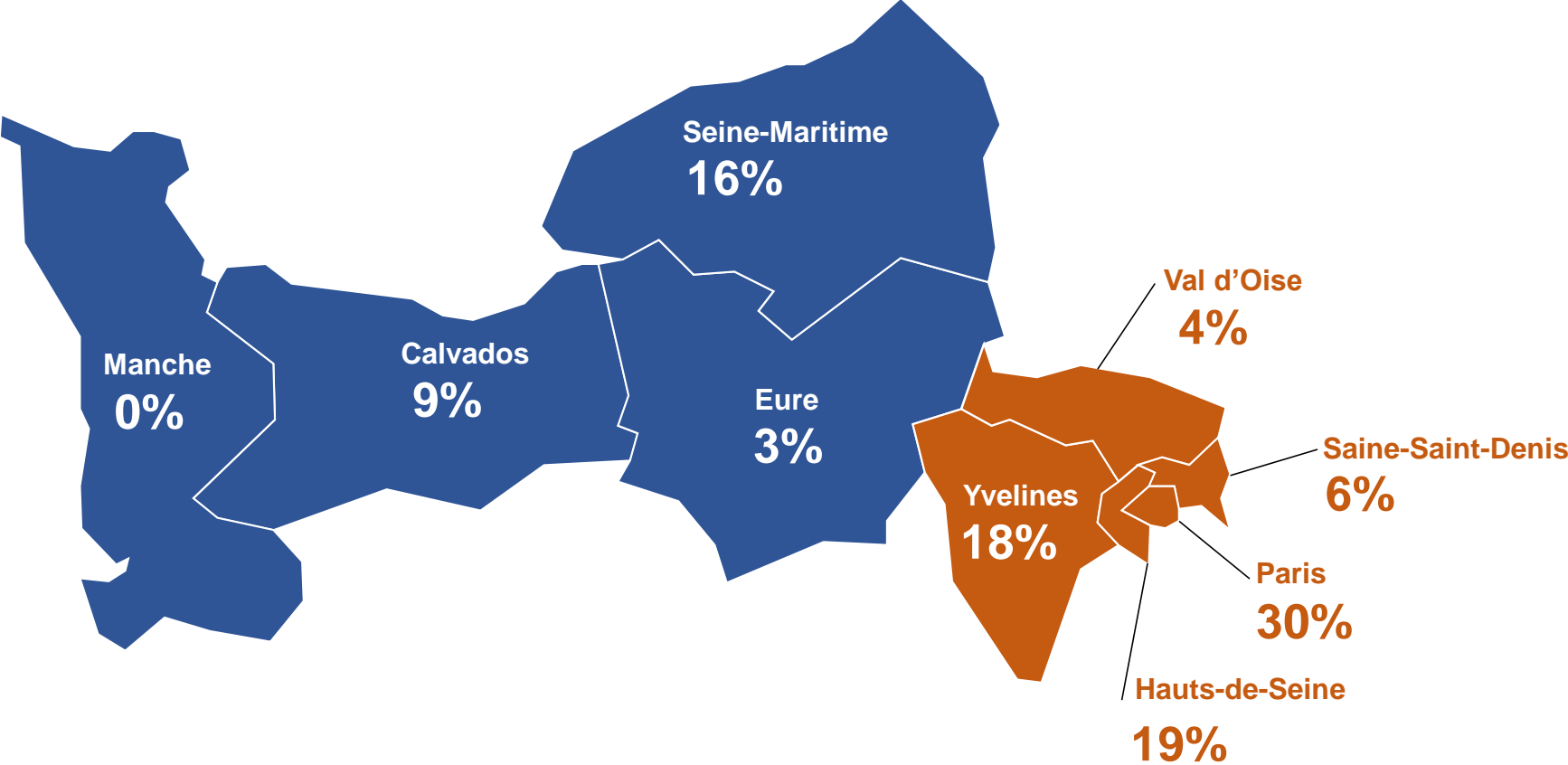


**202 acteurs en
Région Ile-de-France
[72%]**

- 142 industriels (PME, EI, Grands Groupes) [82%]
- 18 instituts & organismes de recherche [67%]
- 19 pôles, clusters, associations et réseaux [48%]
- 23 autres acteurs [61%]

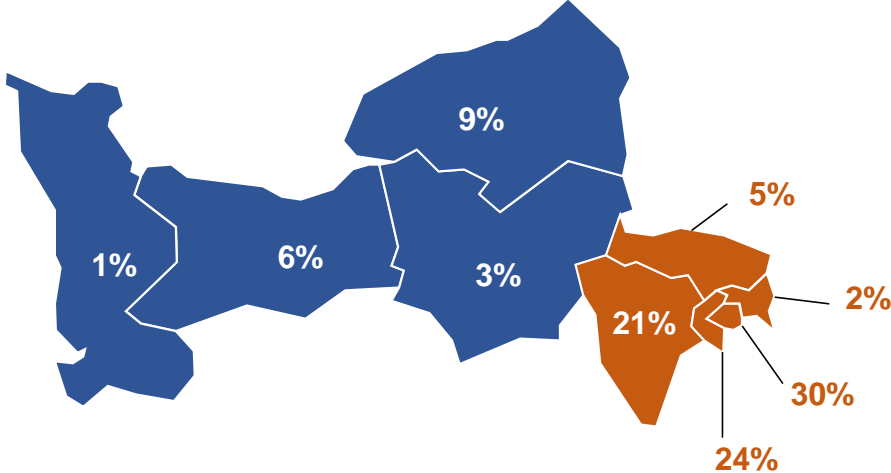
37 collectivités / territoires

Répartition des acteurs par Départements

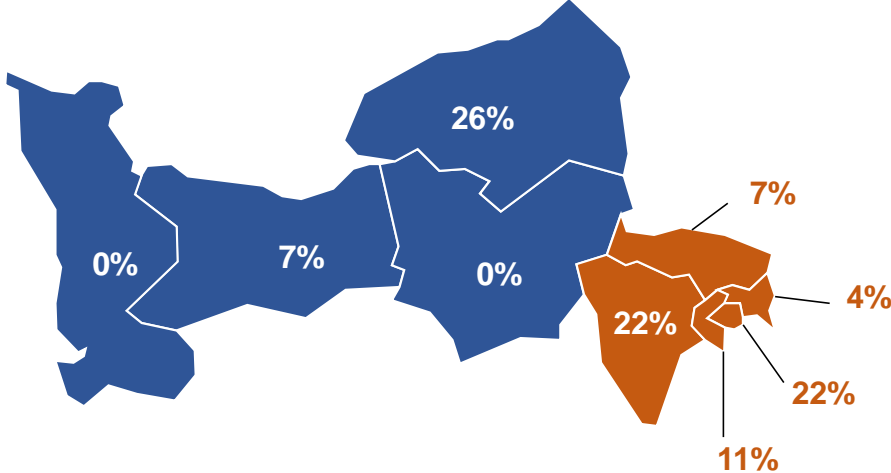


Répartition des acteurs par Départements

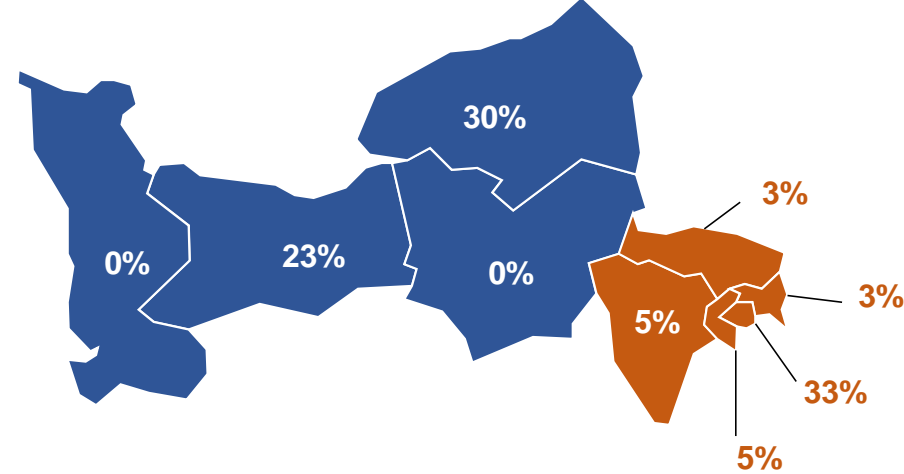
Industriels



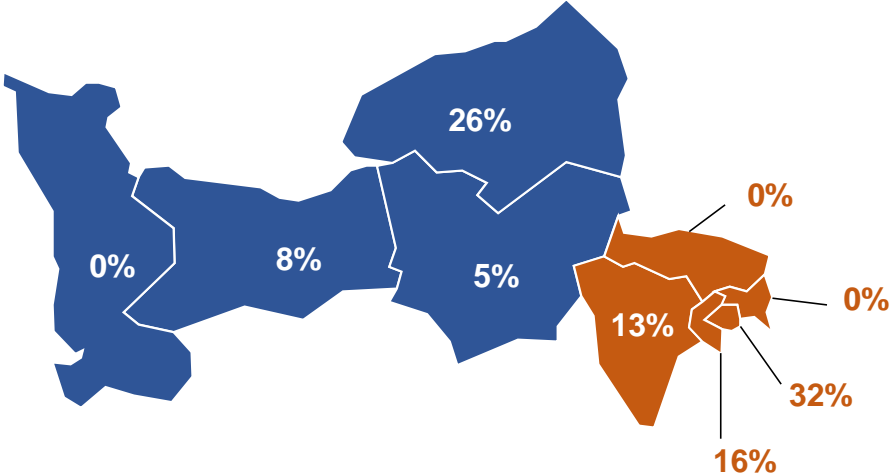
Recherche



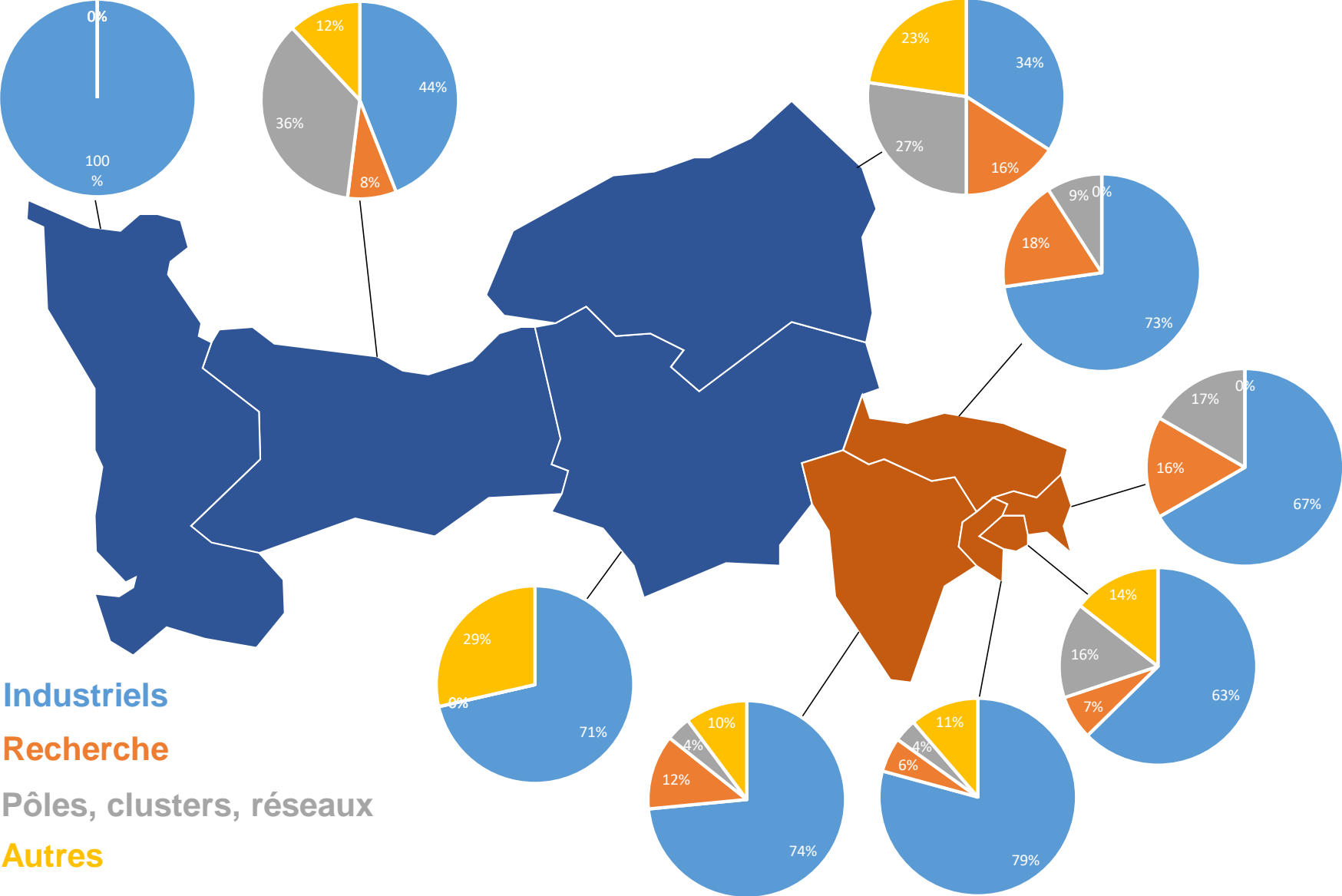
Pôles, clusters, réseaux



Autres



Répartition des acteurs par Départements



Industriels
Recherche
Pôles, clusters, réseaux
Autres